













STADT CRAILSHEIM

ZEICHENERKLÄRUNG

-  Einspeisepunkt / Übergabestation
-  Leitungsführung zum Einspeisepunkt / zur Übergabestation
-  PV-Module (beispielhafte Anordnung)
-  Kompensationsfläche (Anlage Buntbrache)
-  Anlage Feldhecke
-  Erschließung der Vorhabenflächen (Bestand)
-  Grenze des räumlichen Geltungsbereiches des Bebauungsplanes (§ 9 Abs.7 BauGB)
-  Baugrenze (§ 9 Abs.1 Nr.2 BauGB, §23 BauNVO)
-  Grenzen des Liegenschaftskataster
-  Leitungsrecht LR1:NOW Jagstgruppe
-  M1: Anlage Fettwiese
-  Schutzstreifen

VORHABENBEZOGENER BEBAUUNGSPLAN
 "FREIFLÄCHENPHOTOVOLTAIKANLAGE
 E-BEUERLBACH, Nr. B-2023-1B
 IN CRAILSHEIM-BEUERLBACH

VORHABEN- UND ERSCHLIESSUNGSPLAN
 M. 1:1000
 25.03.2024