

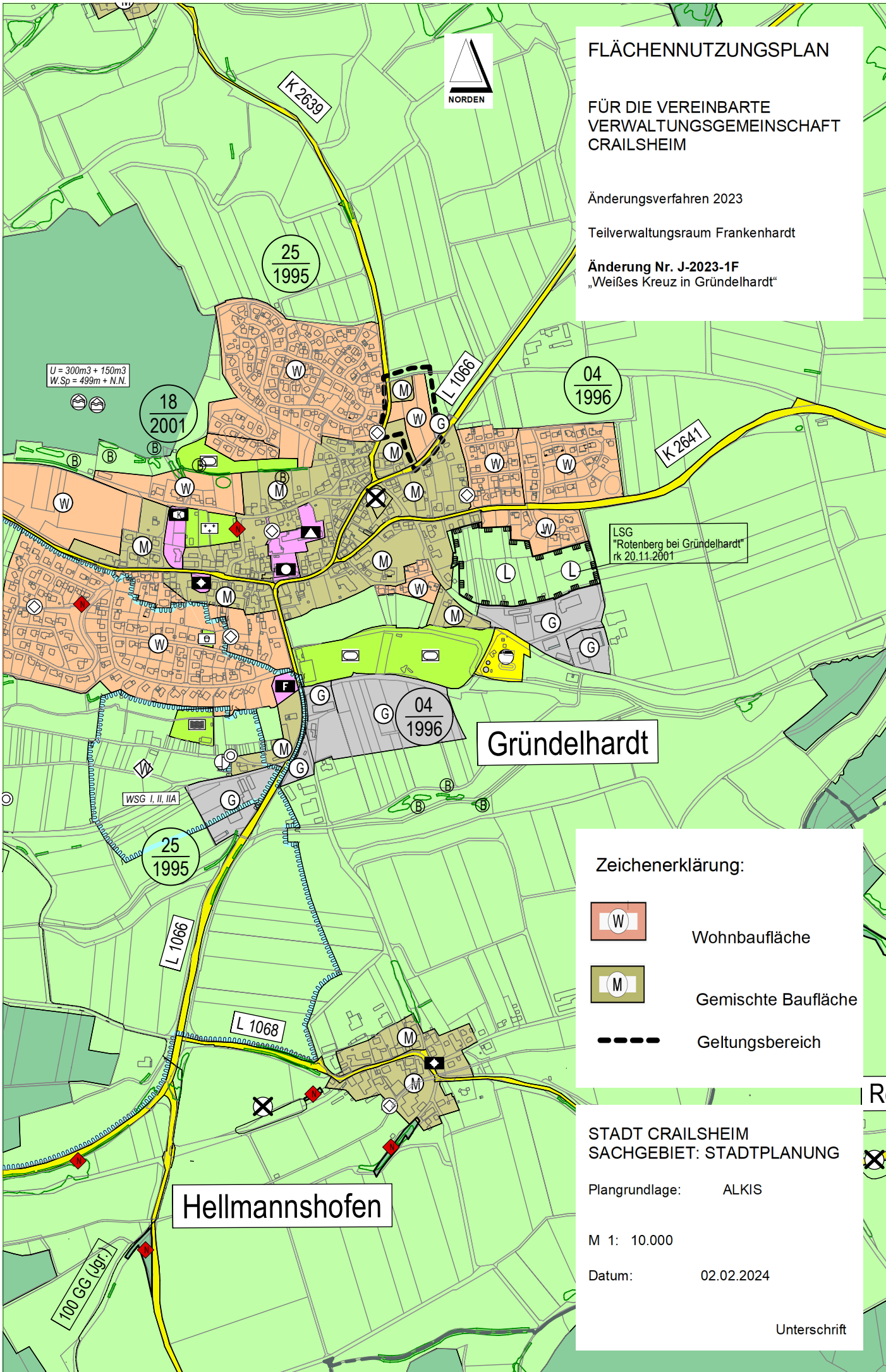
**FLÄCHENNUTZUNGSPLAN**

FÜR DIE VEREINBARE  
VERWALTUNGSGEMEINSCHAFT  
CRAILSHEIM

Änderungsverfahren 2023

Teilverwaltungsraum Frankenhardt

**Änderung Nr. J-2023-1F**  
„Weißes Kreuz in Gründelhardt“



U = 300m<sup>3</sup> + 150m<sup>3</sup>  
W.Sp = 499m + N.N.




LSG  
"Rotenberg bei Gründelhardt"  
rk 20.11.2001

WSG I, II, IIIA

**Gründelhardt**

**Hellmannshofen**

**Zeichenerklärung:**

-  Wohnbaufläche
-  Gemischte Baufläche
-  Geltungsbereich

**STADT CRAILSHEIM**  
**SACHGEBIET: STADTPLANUNG**

Plangrundlage: ALKIS

M 1: 10.000

Datum: 02.02.2024

Unterschrift