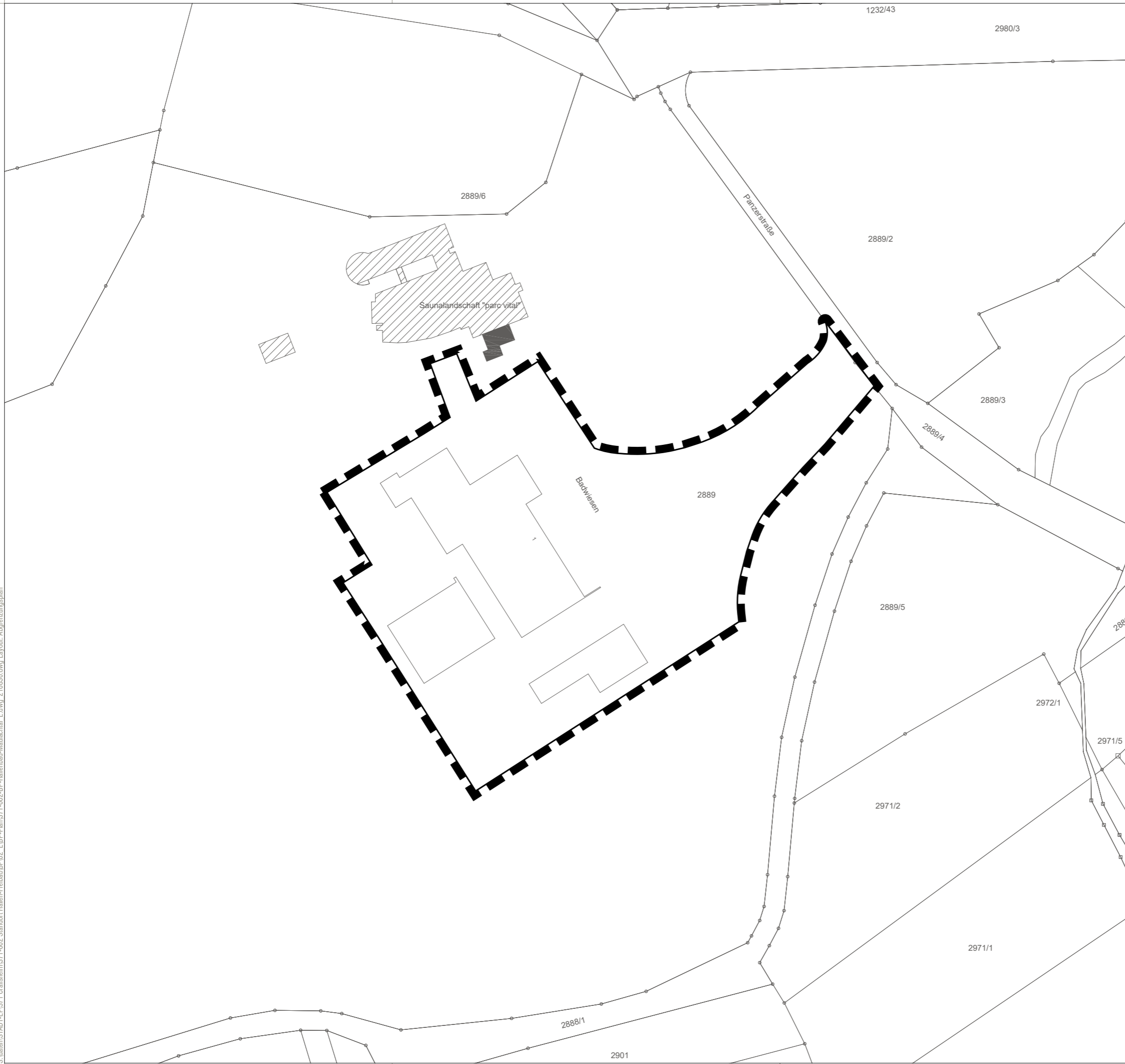
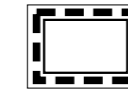


S:\daten\STADT-LP\37.7 Crailsheim\371-002 Standort Hallen-Freibad\BP\02_EBP_Plan\371-002-BP-Hallenbad-Maulachtal_E.dwg 210530.dwg Layout: Abgrenzungsplan



LEGENDE



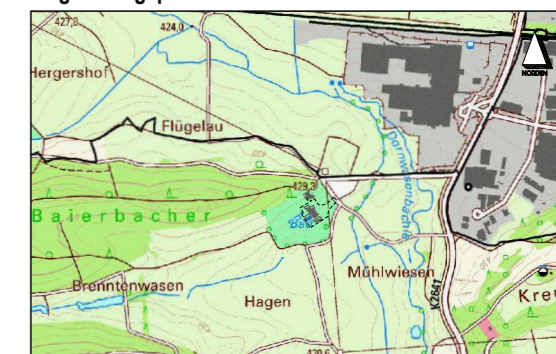
Grenze des räumlichen Geltungsbereichs (Fläche ca. 0,88 ha)



Vorhabenbezogener Bebauungsplan
inkl. Vorhaben und Erschließungspläne
und Örtliche Bauvorschriften
"Hallenbad im Maulachtal"

Planbereich-Nr.: E-2019-1B

Abgrenzungsplan



Obersichtslageplan

ohne Maßstab

Maßstab: 1 : 1.000

Datum: **01.09.2021**